

**Beurteilung gem. ÖNORM M6230:2018-03 – nicht akkreditiert**

Vor der Badesaison entspricht das Gewässer in chemisch-physikalischer Hinsicht den Anforderungen an Naturbadegewässer.

Die verminderte Sichttiefe ist geogen bedingt und kann auf Grund der hygienischen Unbedenklichkeit toleriert werden.

Eine Schadstoffanreicherung (Kohlenwasserstoffe) wurde nicht festgestellt.

In bakteriologischer Hinsicht ist das Gewässer als sehr gut zu klassifizieren.


Trophiegrad: mesotroph


Gemäß dem vorliegenden Ortsbefund, der Messungen vor Ort und der Gesamtheit der untersuchten Parameter ist das Wasser des Badesees für Badezwecke geeignet.

Maria Enzersdorf am 13.05.2019

Zeichnungsberechtigt  
für den Inspektionsbericht

gemäß Bäderhygienegesetz,  
BGBl. Nr. 254/1976  
Berechtigter


	<b>Unterzeichner</b>	Ulrich Walter Purtscher
	<b>Datum/Zeit-UTC</b>	2019-05-13T12:44:48+02:00
	<b>Prüfinformation</b>	Informationen zur Prüfung der elektronischen Signatur finden Sie unter: <a href="https://www.signaturpruefung.gv.at">https://www.signaturpruefung.gv.at</a>
<b>Hinweis</b>	Dieses mit einer qualifizierten elektronischen Signatur versehene Dokument hat gemäß Art. 25 Abs. 2 der Verordnung (EU) Nr. 910/2014 vom 23. Juli 2014 ("eIDAS-VO") die gleiche Rechtswirkung wie ein handschriftlich unterschriebenes Dokument.	

	<b>Unterzeichner</b>	Michael Vogl
	<b>Datum/Zeit-UTC</b>	2019-05-14T11:57:52+02:00
	<b>Prüfinformation</b>	Informationen zur Prüfung der elektronischen Signatur finden Sie unter: <a href="https://www.signaturpruefung.gv.at">https://www.signaturpruefung.gv.at</a>
<b>Hinweis</b>	Dieses mit einer qualifizierten elektronischen Signatur versehene Dokument hat gemäß Art. 25 Abs. 2 der Verordnung (EU) Nr. 910/2014 vom 23. Juli 2014 ("eIDAS-VO") die gleiche Rechtswirkung wie ein handschriftlich unterschriebenes Dokument.	

## HYDROBIOLOGISCHE UNTERSUCHUNG / INSPEKTION

### Ortsbefund:

Probenehmer/Inspektor:	Bernhard Zens, MSc
Datum der Inspektion:	09.04.2019
Uhrzeit der Probenahme:	12:30 Uhr
Stelle der Probenahme:	NO-Ufer & NW-Ufer
Witterungsverhältnisse:	trocken, sonnig, leicht windig, 20 °C
Zugang:	Schlüssel



### Uferbeschaffenheit:

Uferlinie:	strukturiert
Ufervegetation:	teilweise verwachsen

### Freiwasserzone:

Flachwasserzonen:	ja
Tiefwasserbereiche:	nein
Makrophytenaufwuchs:	nein

**Sediment:** Schotter, anorg. Schlamm, Faulschlamm

**Umlandnutzung:** Wiese, Landwirtschaft, verbaute Flächen

### weitere Angaben zum Gewässer:

Seezulauf:	Grundwasser
Seeablauf:	Grundwasser
Gewässeroberfläche (ha):	2